
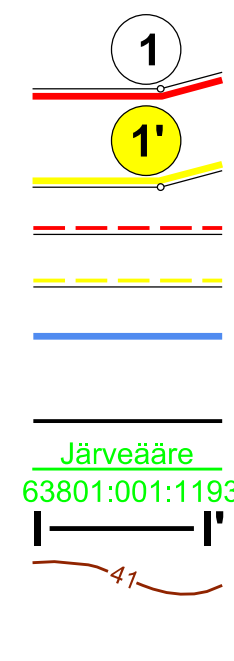


M 1 : 50 000




	Nr	X	Y
1	6 498	531,78	532 329,58
2	6 498	535,41	532 437,43
3	6 498	535,64	532 443,40
4	6 498	545,59	532 492,07
5	6 498	555,51	532 540,73
6	6 498	556,48	532 565,11
7	6 498	443,36	532 546,76
8	6 498	406,31	532 455,38
9	6 498	395,90	532 456,35
10	6 498	394,17	532 450,50
11	6 498	369,81	532 452,74
12	6 498	358,24	532 434,73
13	6 498	357,40	532 408,85
14	6 498	371,59	532 386,25
15	6 498	377,93	532 362,09
16	6 498	380,29	532 349,62
17	6 498	381,24	532 341,63

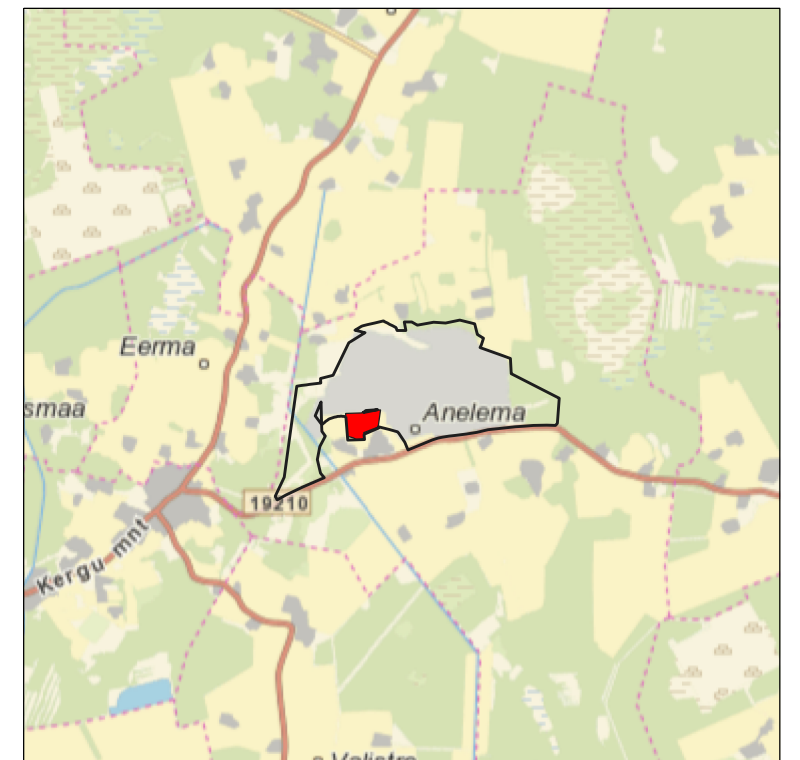
Nr	X	Y
1'	6 498 531,78	532 329,58
2'	6 498 535,41	532 437,43
3'	6 498 535,64	532 443,40
4'	6 498 545,59	532 492,07
5'	6 498 555,51	532 540,73
6'	6 498 556,48	532 565,11
7'	6 498 443,36	532 546,76
8'	6 498 433,46	532 545,16
9'	6 498 431,71	532 540,99
10'	6 498 410,68	532 491,23
11'	6 498 401,87	532 470,39
12'	6 498 395,90	532 456,35
13'	6 498 394,17	532 450,50
14'	6 498 369,81	532 452,74
15'	6 498 358,24	532 434,73
16'	6 498 357,40	532 408,85
17'	6 498 371,59	532 386,25
18'	6 498 377,93	532 362,09
19'	6 498 380,29	532 349,62
20'	6 498 381,24	532 341,63



78,55
14.06.2012


$$\begin{array}{r} \text{PA-4/20} \\ 29,72 \\ \hline 16,22 \end{array} \quad \begin{array}{r} 3,4 \\ 10,1 \end{array}$$

NB! Ploki 34 lamam paikneb ühtlasel kõrgusel, 16,2 abs m.



Kaardileht nr 5334 Pärnu-Jaagupi

Mäeeraldise piir, piiripunkt ja piiripunkti number

Mäeeraldise teenindusmaa piir, piiripunkt ja piiripunkti number

Külgneva mäeeraldise piir

Külgneva mäeeraldise teenindusmaa piir

Ploki piir (aT - aktiivne tarbevaru, aR - aktiivne reservvaru, pT - passiivne tarbevaru, pR - passiivne reservvaru)

Maardla piir (asendiplaanil)

Katastriüksuse nimi, piir ja tunnus

Geoloogilise läbilõike joon

Maapinna samakõrgusjoon, m

Nõlvaterviku katendi alumine kontuur

Veetaseme abs. kõrgus, mõõdistamise kuupäev

2020. a geoloogiline puurauk (EGF 9447)

1969. a geoloogiline puurauk (EGF 3036)

1989. a geoloogiline puurauk (EGF 4354)

puuraugu number katendi paksus, m
suudme kõrgus, abs m
kasuliku kihi lamami kõrgus, abs m kasuliku kihi paksus, m
(puuraugu sügavuse järgi)

Märkused:

1. Koordinaadid L-Est 97 süsteemis, kõrgused EH2000 süsteemis.
2. Asendiplaan: Maa- ja Ruumiameti X-GIS kaardirakendus.
3. Plaani koostamisel on kasutatud:
 - Maa- ja Ruumiameti väljastatud katastriüksuste piirandmeid (seisuga 14.08.25);
 - Maa- ja Ruumiameti väljastatud kitsenduste andmeid (seisuga 14.08.25);
 - Keskkonnaagentuuri EELISE andmeid (seisuga 14.08.25);
 - Maavarade registri maardlate, plokide ja mäeeraldiste piirandmeid (seisuga 14.08.25);
 - Topograafiline ja varu arvutuse plaan seisuga 29.04.2024
(OÜ J. Viru Markšeideribüroo, töö nr 24328).
4. Kasutatud tarkvara: Bentley PowerCivil for Baltics V8i (litsents: 70000661800020).

Objekti nimetus ja aadress Anelema V dolokivikarjäär Põhja-Pärnumaa vald Pärnu maakond		Joonise sisu Mäeeraldise plaan	
Loa omanik OÜ Forek Harju maakond, Tallinn, Pärnu mnt 158/1, 11317 kaire@eestikillustik.ee			Graafileline lisa 1/3
 OÜ Inseneribüroo STEIGER Männiku tee 104, 11216 Tallinn +372 668 1011, info@steiger.ee			Koostas Tauri Põldema <i>/Altkirjastatud digitaalselt/</i> Kinnitas Erki Vaguri <i>/Altkirjastatud digitaalselt/</i>
			Kuupäev 04.09.2025 Töö nr 25/5298